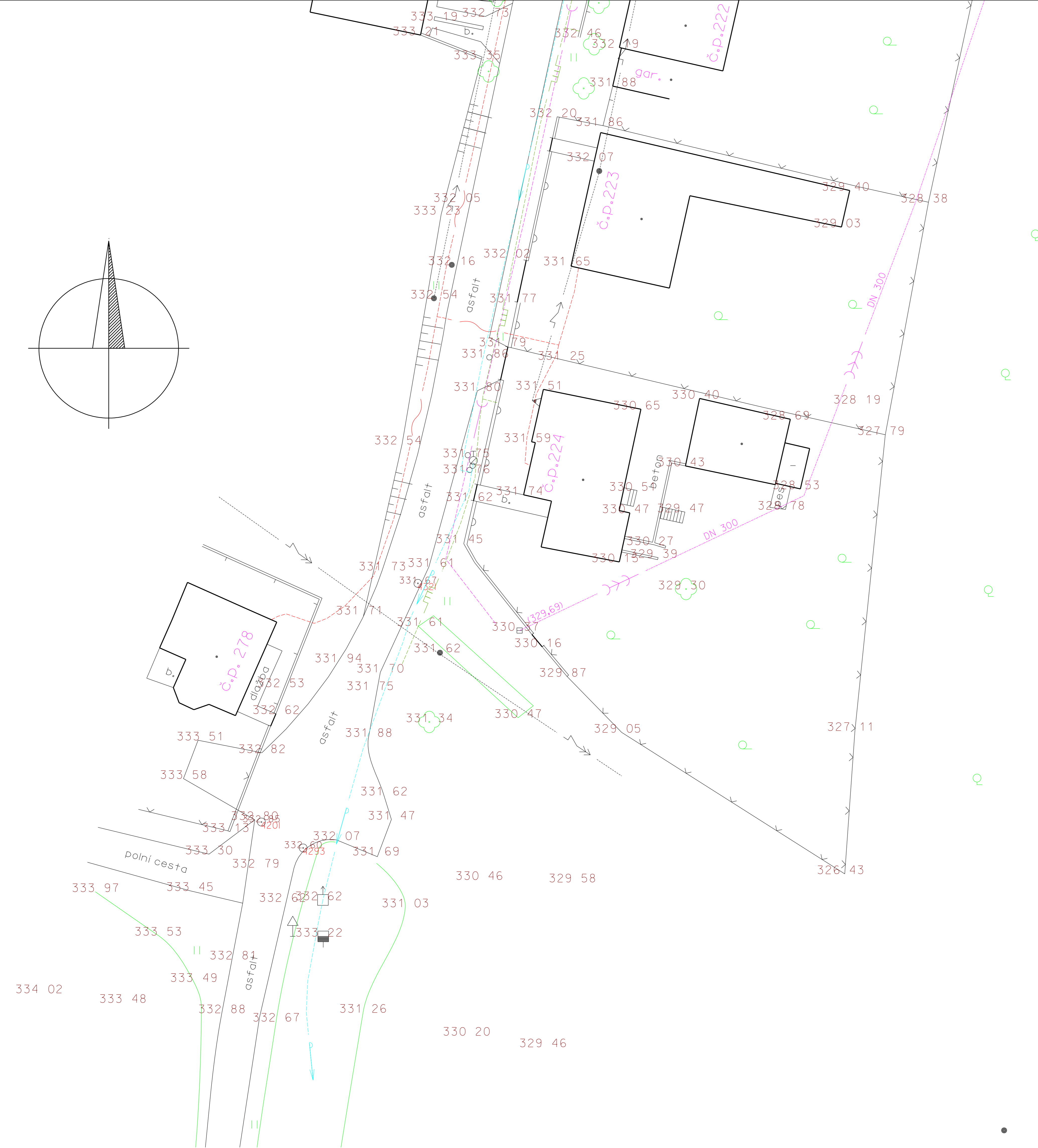
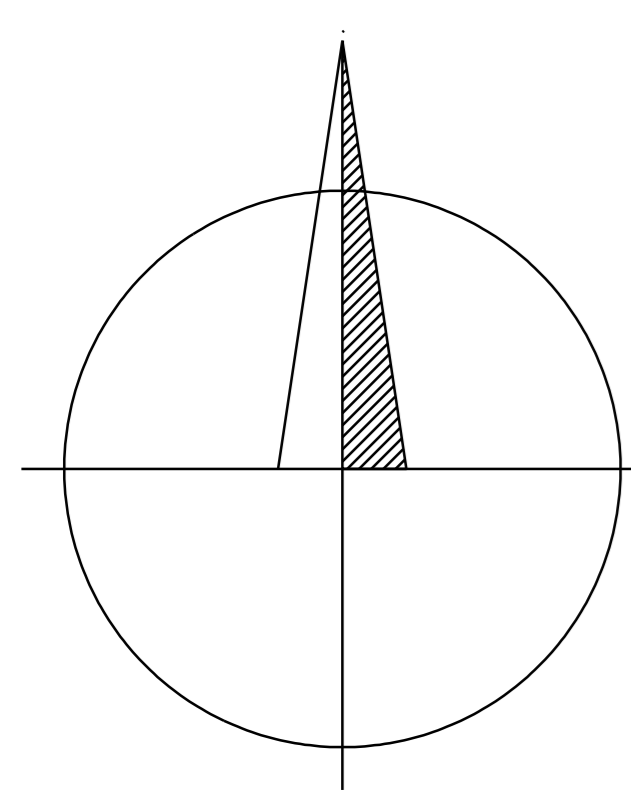
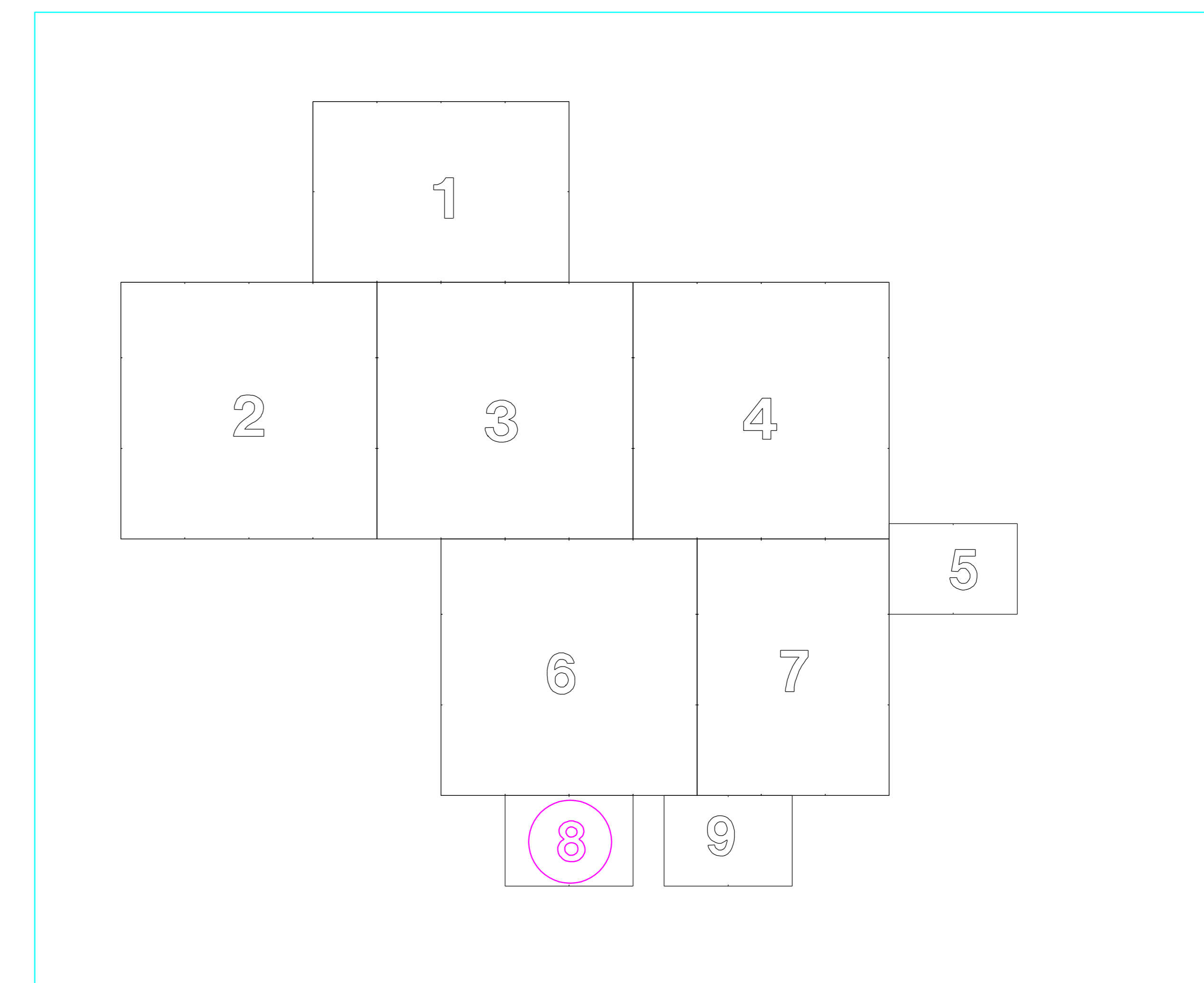


KLAD LISTŮ



LEGENDA INŽENÝRSKÝCH SÍTÍ

- vodovod pitný
- kanalizace
- plynovod
- nadzemní el. vedení nn
- nadzemní el. vedení vn
- podzemní el. vedení nn
- podzemní el. vedení vn
- podzemní sdělovací vedení rozhlas
- podzemní el. vedení sdělovací
- neověřený průběh podzemní sítě

LEGENDA MAPOVÝCH ZNAČEK

- studna
- sonda vrtaná
- odvodňovač plyn., čičačka
- šoupě plynovodní
- šoupě vodovodní
- hydrant podzemní, nadzemní
- vstupní šachta potrubního vedení
- dešťová vpusť
- stožár dřevěný
- stožár betonový, dřev. na bet. patce
- stožár kovový
- stožár V0
- rozhlasový reproduktor
- dopravní značka
- park, okrasná zahrada
- louka
- strom ovocný, listnatý, jehličnatý
- zahrada, ovocný sad

LHOTA

HEWLETT PACKARD Design Jet 350C
INTEL PENTIUM PC 200 MHz
MONSOON ATTACKUS

| | | | | | | | |
|--|--------------------------------|---------------------------------|------------|---|------|---------|---------|
| VÝŠKOVÝ SYSTÉM: B p v | | SOUŘADNICOVÝ SYSTÉM: J T S K | | Ing. Ivo Sejrek GEODETICKÁ KANCELÁŘ sídelně oprávněný zeměměřičský inženýr Příluky 295, 760 01 ZLÍN Tel. + Fax : 577 432 578 | | | |
| ZAMĚŘIL: ING. SEJREK IVO | VYPRACOVAL: SEJRKOVÁ ZDĚNKA | KONTROLOVAL: ING. SEJREK IVO | | | | FORMÁT | 2 A 4 |
| OKRES: ZLÍN | OBEC: HOTA | OBJEDNATEL: | OBEC LHOTA | | | DATUM | I. 2015 |
| LHOTA | | | MĚŘÍTKO | | | 1 : 500 | |
| POLOHOPISNÉ A VÝŠKOPISNÉ DOMĚŘENÍ OBCE | | | ZAK. ČÍSLO | | | 95 / 14 | |
| SITUAČNÍ A VÝŠKOPISNÝ PLÁN | | | A.Č. | 111 | V.Č. | 8 | |

VYHOTOVENO DNE: 19. 1. 2015